



**24/08/2022**  
17:00 Hrs

**Informe Técnico Diario COVID-19 MÉXICO**

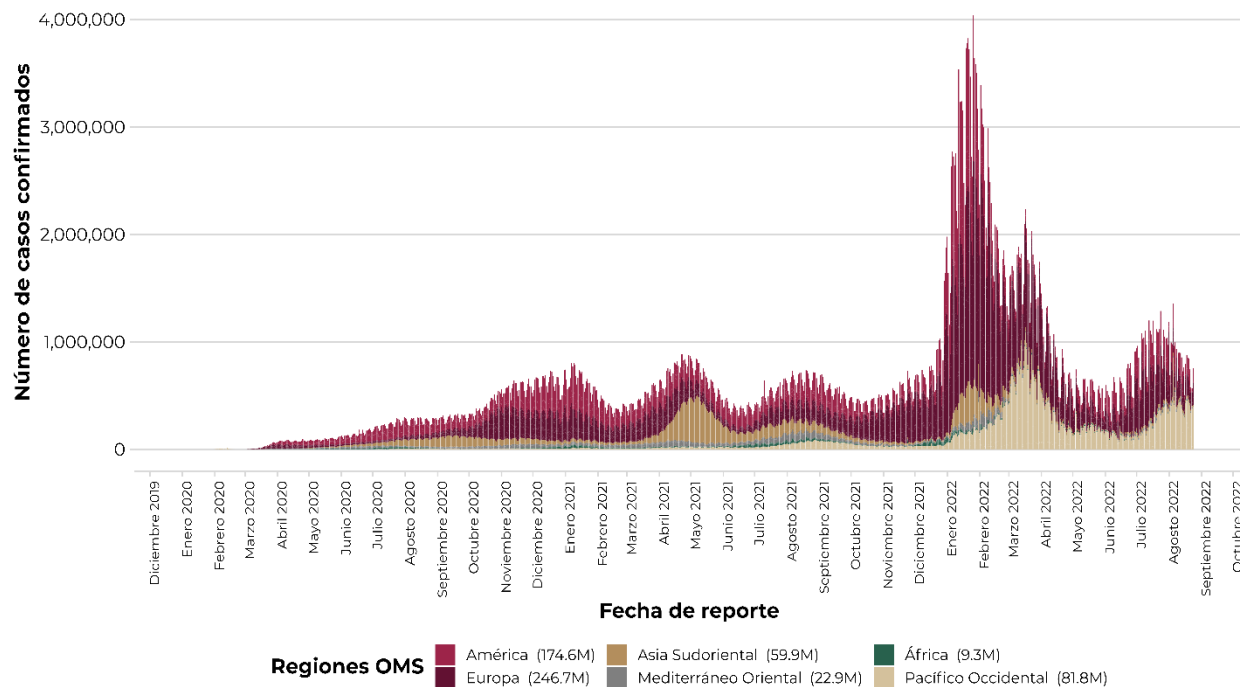
Al 24 de agosto de 2022, a nivel mundial se han reportado **595,219,966 casos confirmados** (752,713 casos nuevos) y **6,453,458 defunciones** (1,887 nuevas defunciones).

En las últimas 24 horas se reportaron 752,713 casos y 1,887 defunciones a nivel global.

La letalidad global es de **1.1%**.

La OMS clasifica su distribución de casos por regiones.

**Casos diarios por regiones de la OMS miércoles, 24 de agosto de 2022**



\*Los casos y defunciones incluyen las embarcaciones internacionales.

El análisis nacional contempla a todos los casos sospechosos totales de enfermedad respiratoria viral (casos sospechosos sin muestra, sin posibilidad de resultado<sup>¶</sup> y sospechosos con muestra) y los casos y defunciones con asociación o dictaminación clínica-epidemiológica desde la semana epidemiológica 1 del 2020 a la 34 del 2022.

<sup>¶</sup> Muestra rechazada, no recibida, no adecuado, no amplifico, sin células y sin aislamiento.

La variable de asociación o dictaminación clínica – epidemiológica a COVID-19, se incorporó al estudio epidemiológico de caso sospechoso de enfermedad respiratoria viral y a la vigilancia epidemiológica, con el objetivo de tener un mejor acercamiento al comportamiento de la epidemia en el país.

**En México**, hasta el día de hoy se han confirmado **6,994,309 casos totales y 329,225 defunciones** totales por COVID-19. (Ver Imagen 1).

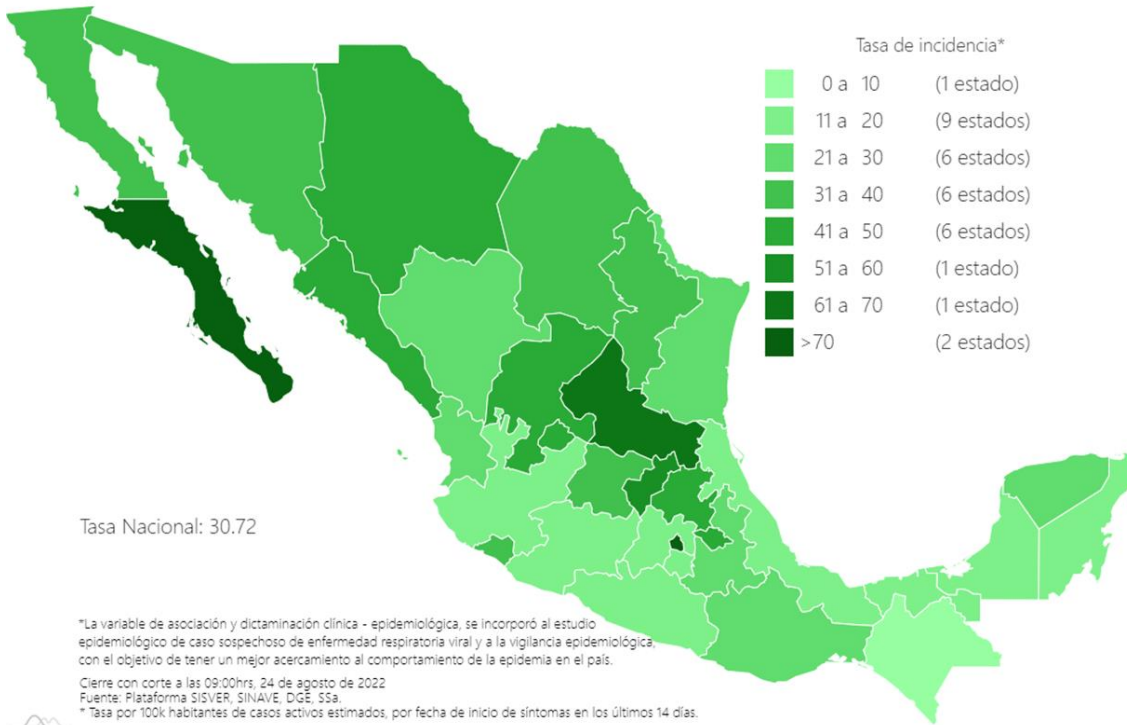
La **tasa de incidencia de casos acumulados de 5,375.3\*\*** por cada 100,000 habitantes. \*\*La tasa de incidencia se ajusta a la proyección de la población a mediados del periodo 2022 (Fuente: CONAPO)

La distribución por sexo en los casos confirmados muestra un predominio en mujeres (53.1%). La mediana de edad en general es de 38 años.

24/08/2022  
17:00 Hrs

**Informe Técnico Diario COVID-19 MÉXICO**

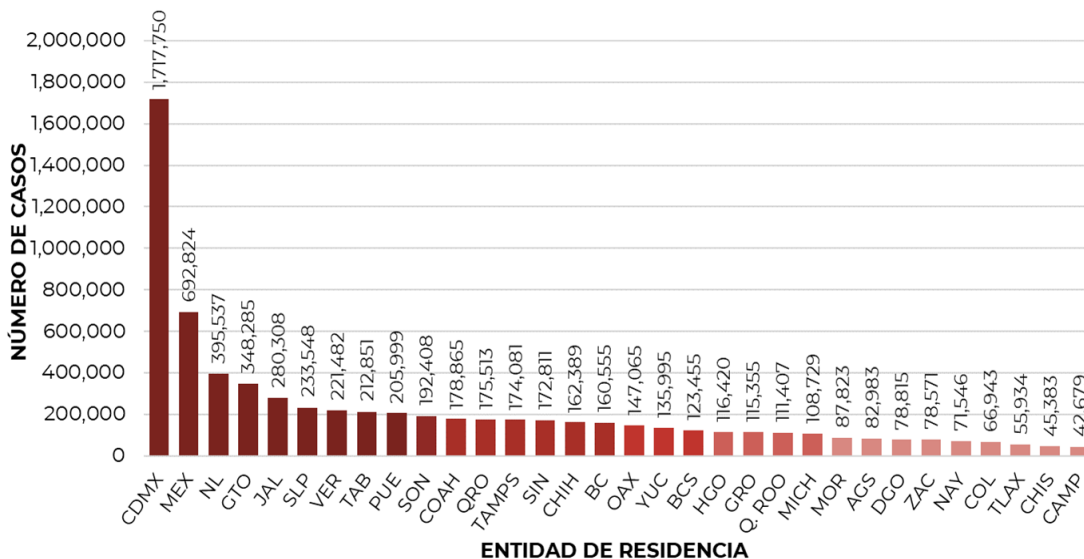
**Imagen 1.** Mapa con la tasa de incidencia de **casos activos estimados** de COVID-19 por entidad de residencia.



- 6, 994, 309**
- Casos**
- 757, 797**
- Sospechosos**
- 10, 345, 045**
- Negativos**
- 329, 225**
- Defunciones**
- 39, 969**
- Activos estimados**
- 18,097, 151**
- Personas notificadas**

Mapa interactivo COVID-19 en México: <https://covid19.sinave.gob.mx>

La siguiente gráfica muestra los **casos confirmados acumulados** por entidad de residencia, las 10 primeras entidades que acumulan el mayor número de casos son: Ciudad de México, Estado de México, Nuevo León, Guanajuato, Jalisco, San Luis Potosí, Veracruz, Tabasco, Puebla y Sonora, que en conjunto conforman el 64% de todos los casos acumulados registrados en el país.

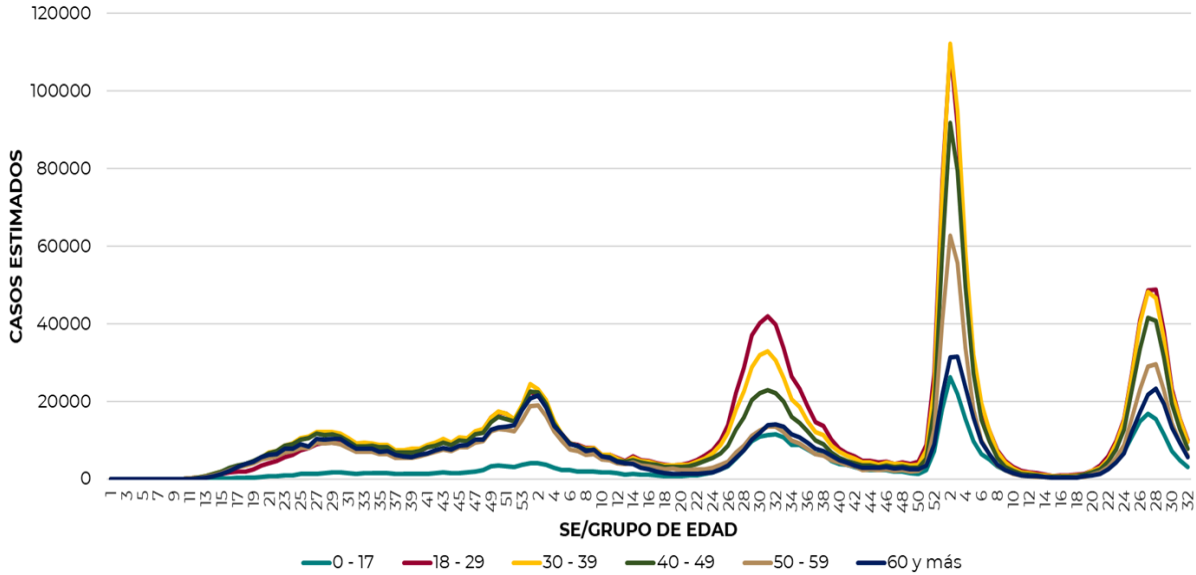




**Informe Técnico Diario COVID-19 MÉXICO**

**24/08/2022**  
**17:00 Hrs**

La siguiente gráfica muestra la distribución de los casos estimados por los grupos de edad seleccionados y semanas epidemiológicas del 2020, 2021 y 2022, observando que, en las últimas cinco semanas, la mayor parte de los casos están presentes en los grupos de 18 a 29 años, seguido del grupo de 30 a 39 años y 40 a 49 años.

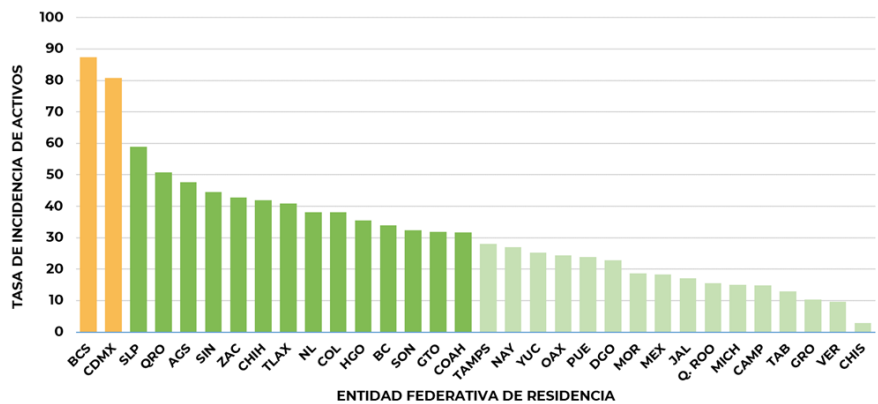


Se consideran **casos activos**, aquellos casos positivos que iniciaron síntomas en los últimos 14 días, permitiendo identificar donde hay mayor actividad viral y por consecuencia aumento en la transmisión.

ENTIDAD DE RESIDENCIA	CASOS ACTIVOS
AGUASCALIENTES	701
BAJA CALIFORNIA	1,269
BAJA CALIFORNIA SUR	731
CAMPECHE	154
COAHUILA	1,047
COLIMA	308
CHIAPAS	172
CHIHUAHUA	1,622
CIUDAD DE MÉXICO	7,265
DURANGO	433
GUANAJUATO	2,015
GUERRERO	381
HIDALGO	1,123
JALISCO	1,462
MÉXICO	3,273
MICHOACÁN	739
MORELOS	388
NAYARIT	357
NUEVO LEÓN	2,194
OAXACA	1,024
PUEBLA	1,605
QUERÉTARO	1,199
QUINTANA ROO	281
SAN LUIS POTOSÍ	1,714
SINALOA	1,428
SONORA	1,019
TABASCO	342
TAMAULIPAS	1,042
TLAXCALA	577
VERACRUZ	836
YUCATÁN	582
ZACATECAS	723
<b>NACIONAL</b>	<b>38,006</b>

La tabla describe el número de casos activos en los últimos 14 días por entidad federativa de residencia. Al corte de información del día de hoy, se tienen registrados **38,006 casos activos** con una **tasa de incidencia de 29.2 por 100 mil habitantes** (Del 11 al 24 de agosto del 2022).

La gráfica presenta la tasa de casos activos por cada 100,000 habitantes, por entidad federativa posicionando en los primeros 10 lugares a: Baja California Sur, Ciudad de México, San Luis Potosí, Querétaro, Aguascalientes, Sinaloa, Zacatecas, Chihuahua, Tlaxcala y Nuevo León.

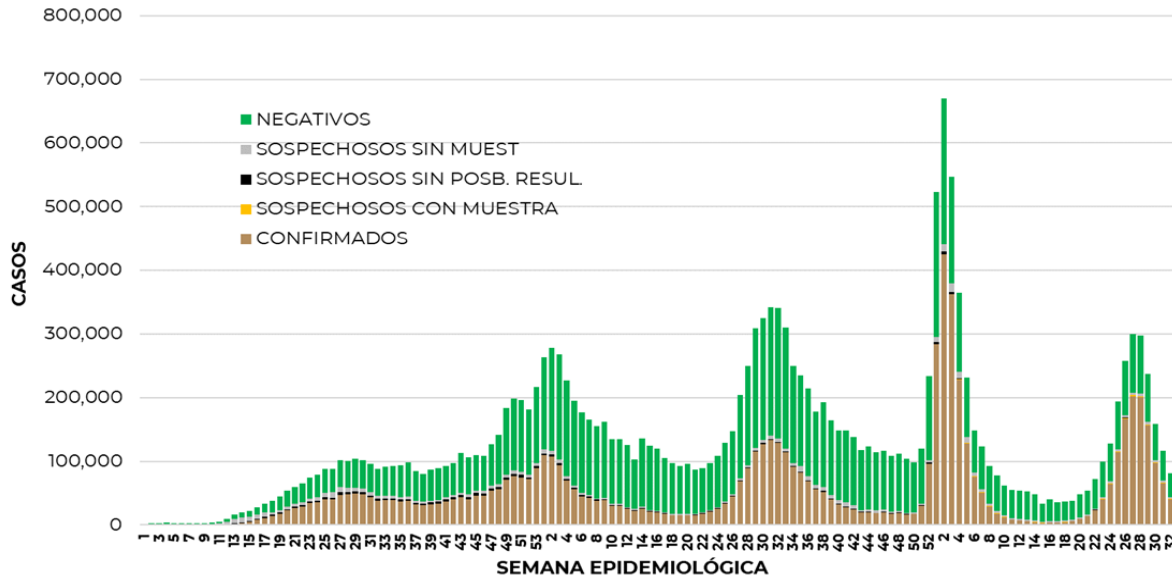




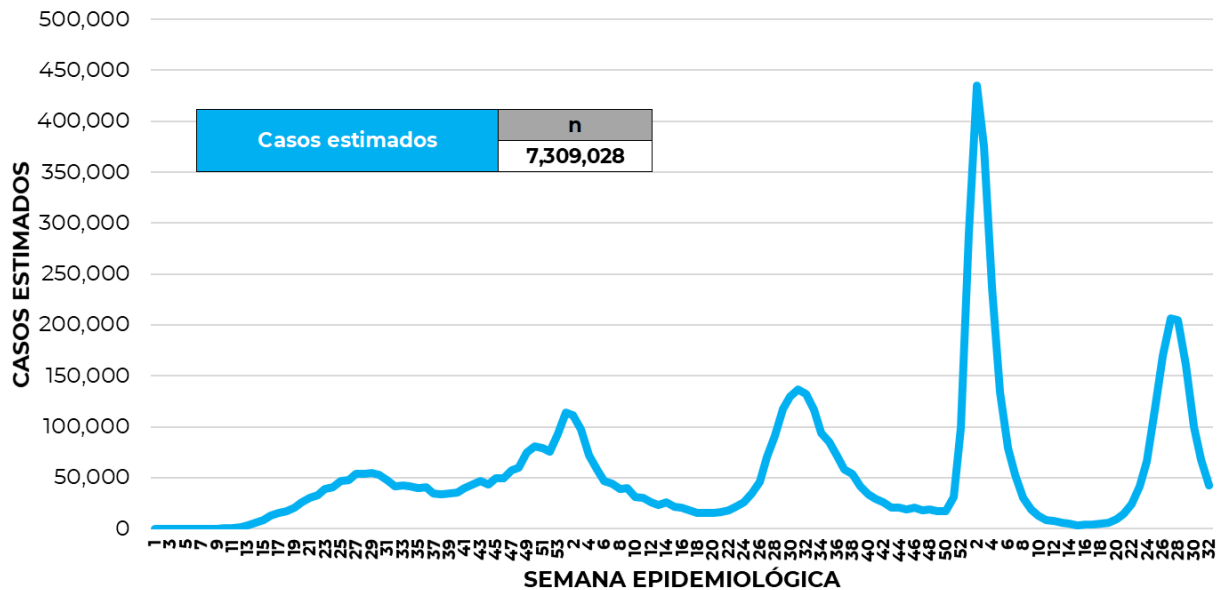
24/08/2022  
17:00 Hrs

**Informe Técnico Diario COVID-19 MÉXICO**

La siguiente gráfica de barras apiladas, muestra los **casos confirmados** (n=6, 994, 309) **sospechosos totales** (n=757, 797) y **casos negativos** (n=10, 345, 045) por semana epidemiológica de acuerdo a su fecha de inicio de síntomas.



La siguiente gráfica muestra la estimación de casos por semana epidemiológica de acuerdo a la fecha de inicio de síntomas. Se estima que se han recuperado 6,236,507 casos.

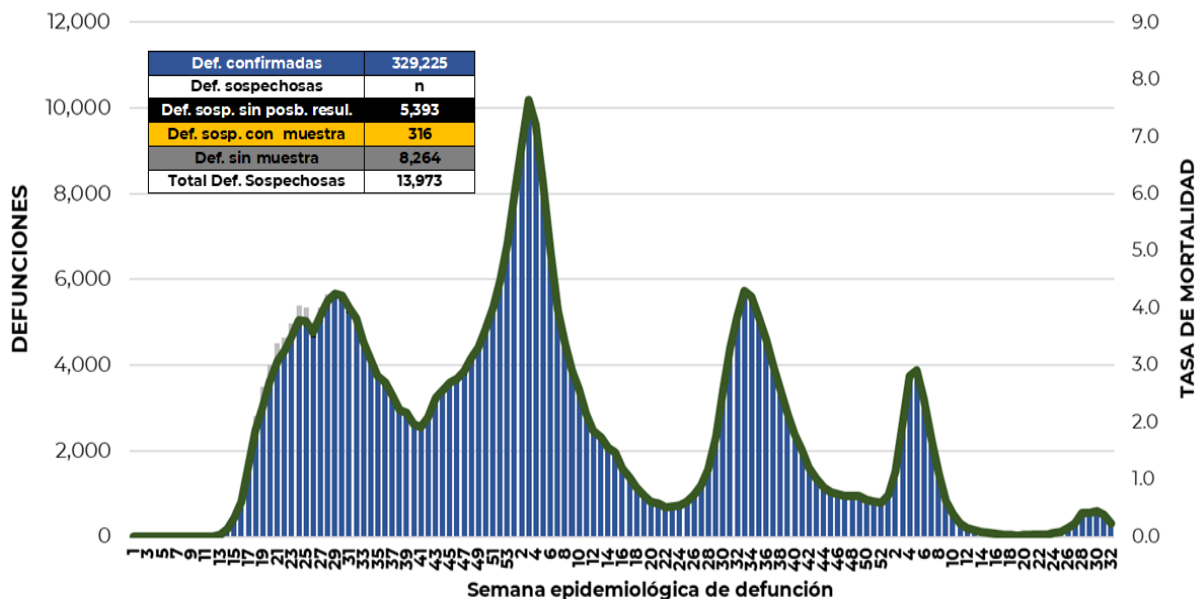


Al corte de información del día de hoy, se registraron **329, 225 defunciones totales** de COVID-19 y **13,973 defunciones sospechosas** de COVID-19 que incluyen las pendientes por laboratorio (n=3,178) y las que están en proceso de asociación- dictaminación clínica – epidemiológica (n=10,795) en SISVER.



**Informe Técnico Diario COVID-19 MÉXICO**

El siguiente gráfico muestra la distribución de las defunciones por semana epidemiológica de defunción, desglosando a las defunciones positivas totales, defunciones sospechosas sin posibilidad de resultado<sup>¶</sup>, defunciones sospechosas con muestra y defunciones sin muestra; así como la tasa de mortalidad acumulada que hasta el día de hoy es de 253.0<sup>\*\*\*</sup> por cada 100,000 habitantes. <sup>\*\*\*</sup>La tasa de mortalidad se ajusta a la proyección de la población a mediados del periodo 2022 (Fuente: CONAPO)



Entidad Federativa	Defunciones Positivas
AGUASCALIENTES	3651
BAJA CALIFORNIA	12256
BAJA CALIFORNIA SUR	2712
CAMPECHE	2214
COAHUILA	8943
COLIMA	2452
CHIAPAS	2237
CHIHUAHUA	10125
CIUDAD DE MÉXICO	57053
DURANGO	3569
GUANAJUATO	14966
GUERRERO	6603
HIDALGO	8281
JALISCO	19750
MÉXICO	35129
MICHOACÁN	8687
MORELOS	5275
NAYARIT	3336
NUEVO LEÓN	15422
OAXACA	6019
PUEBLA	16626
QUERÉTARO	6516
QUINTANA ROO	4314
SAN LUIS POTOSÍ	7548
SINALOA	9924
SONORA	10370
TABASCO	6317
TAMAULIPAS	8416
TLAXCALA	2913
VERACRUZ	16692
YUCATÁN	7095
ZACATECAS	3814
<b>NACIONAL</b>	<b>329,225</b>

La distribución por sexo en las **defunciones confirmadas** muestra un predominio del 62% en hombres. La mediana de edad en los decesos es de 64 años.

La tabla describe el número de defunciones positivas a COVID-19 por entidad federativa de defunción al corte del día de hoy.

**Medidas de higiene básicas:**

- Las personas que padecen: diabetes, hipertensión, obesidad mórbida, insuficiencia renal, lupus, cáncer, enfermedades cardíacas y respiratorias, así como trasplantes, personas adultas mayores a partir de los 60 años cumplidos, personas embarazadas, deben hacer **resguardo familiar en casa**.
- Conservar una **sana distancia**, cuando menos a **1.5 metros** de distancia el uno del otro.
- Protección y cuidado de las personas adultas mayores**, la medida más importante es el aislamiento social voluntario y seguir las recomendaciones de sana distancia y medidas de prevención si se visita a personas adultas mayores.
- Uso de cubrebocas y lavado frecuente de manos.**
- Ventilación en lugares cerrados.**
- Saludo a distancia**, no saludar de beso, de mano o abrazo.
- Para mayor información sobre la vacunación COVID-19, visita: [vacunacovid.gob.mx](https://vacunacovid.gob.mx)
- Para mayor información acerca de COVID-19 puede consultar la página electrónica de la secretaria de Salud: <https://coronavirus.gob.mx/>.