



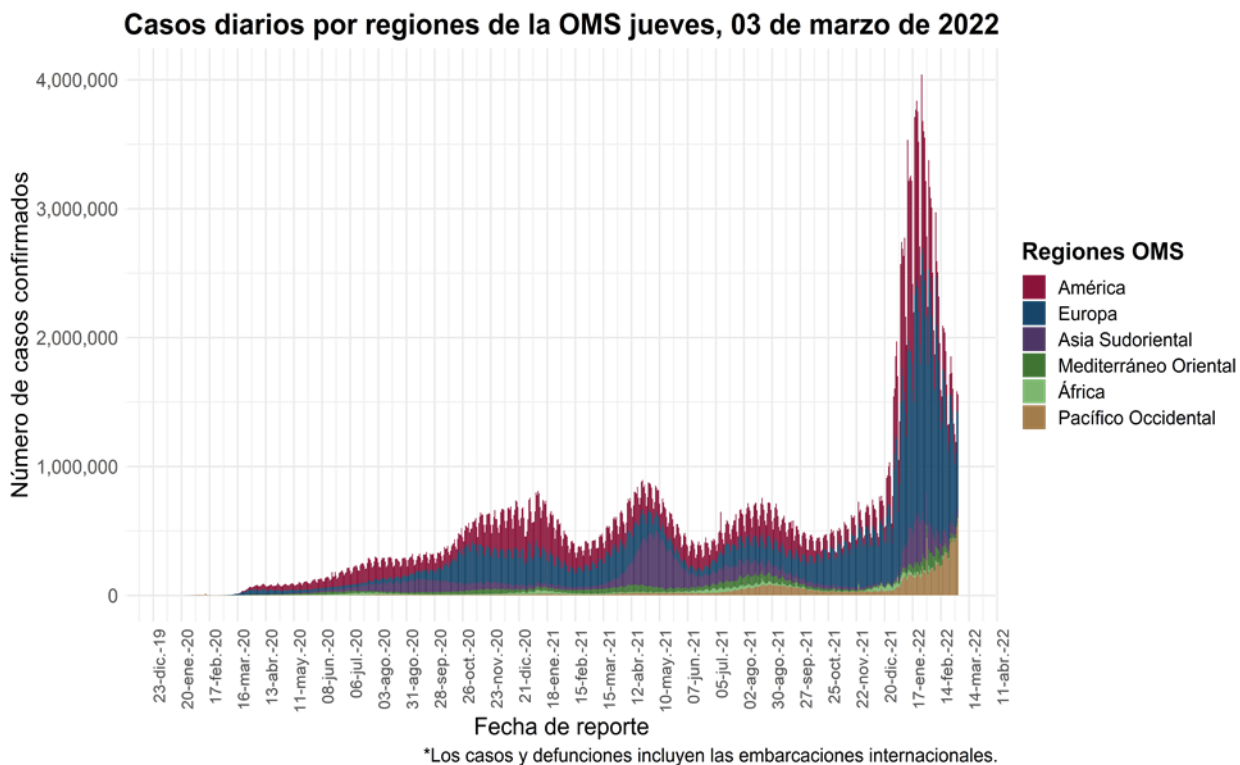
**Informe Técnico Diario COVID-19 MÉXICO**

Al 03 de marzo de 2022, a nivel mundial se han reportado **438,968,263 casos confirmados** (1,559,956 casos nuevos) y **5,969,439 defunciones** (8,075 nuevas defunciones).

En las últimas 24 horas se reportaron **1,559,956 casos y 8,075 defunciones** a nivel global.

La letalidad global es de **1.4%**.

La OMS clasifica su distribución de casos por regiones.



El análisis nacional contempla a todos los casos sospechosos totales de enfermedad respiratoria viral (casos sospechosos sin muestra, sin posibilidad de resultado<sup>‡</sup> y sospechosos con muestra) y los casos y defunciones con asociación o dictaminación clínica-epidemiológica desde la semana epidemiológica 1 del 2020 a la 09 del 2022.

<sup>‡</sup> Muestra rechazada, no recibida, no adecuado, no amplifico, sin células y sin aislamiento.

La variable de asociación o dictaminación clínica – epidemiológica a COVID-19, se incorporó al estudio epidemiológico de caso sospechoso de enfermedad respiratoria viral y a la vigilancia epidemiológica, con el objetivo de tener un mejor acercamiento al comportamiento de la epidemia en el país.

**En México** hasta el día de hoy se han confirmado **5, 544, 644 casos totales y 319, 296 defunciones** totales por COVID-19. (Ver Imagen 1).

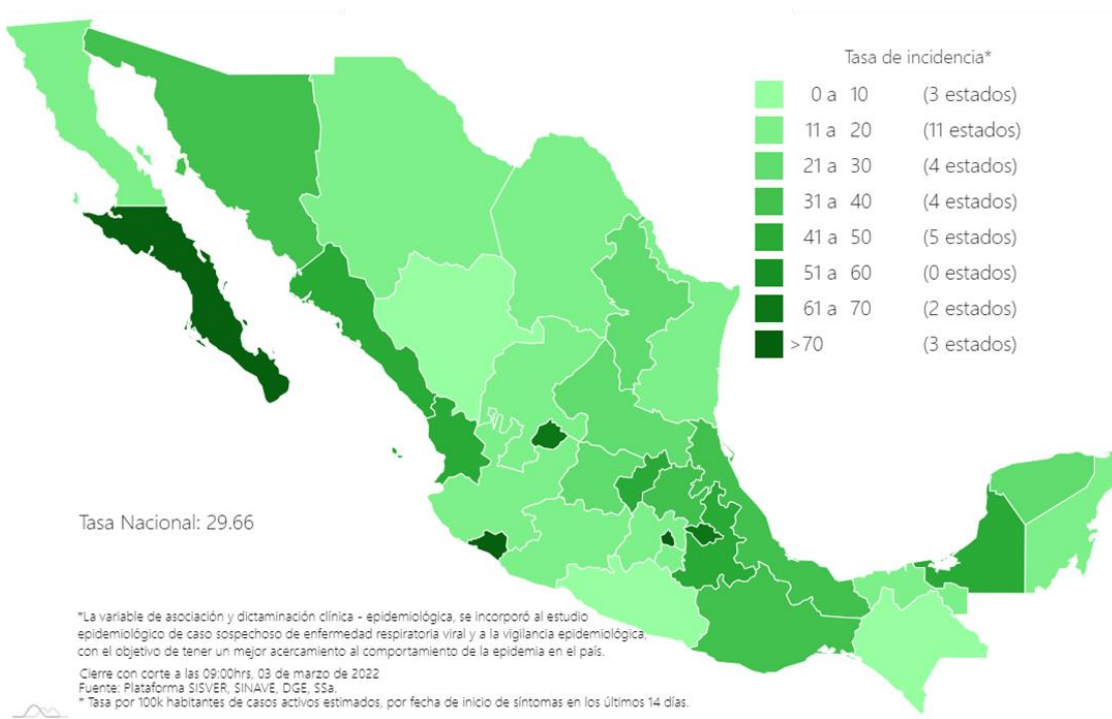
La **tasa de incidencia de casos acumulados de 4,261.2\*\*** por cada 100,000 habitantes. \*\*La tasa de incidencia se ajusta a la proyección de la población al inicio del periodo 2022 (Fuente: CONAPO)

La distribución por sexo en los casos confirmados muestra un predominio en mujeres (52%). La mediana de edad en general es de 38 años.

03/03/2022  
17:00 Hrs

**Informe Técnico Diario COVID-19 MÉXICO**

**Imagen 1.** Mapa con la tasa de incidencia de **casos activos estimados** de COVID-19 por entidad de residencia\*.



Tasa de incidencia\*

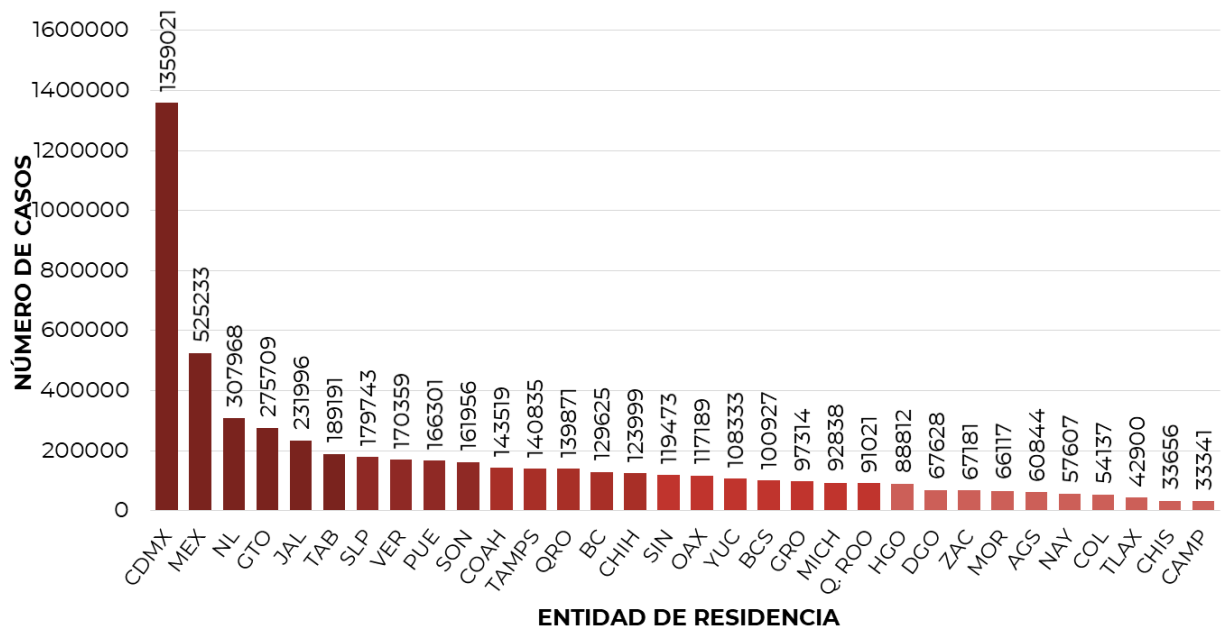
0 a 10	(3 estados)
11 a 20	(11 estados)
21 a 30	(4 estados)
31 a 40	(4 estados)
41 a 50	(5 estados)
51 a 60	(0 estados)
61 a 70	(2 estados)
>70	(3 estados)

- 5, 544, 644**
- Casos**
- 666, 351**
- Sospechosos**
- 8, 960, 878**
- Negativos**
- 319, 296**
- Defunciones**
- 38, 587**
- Activos estimados**
- 15, 171, 873**
- Personas notificadas**

Mapa interactivo COVID-19 en México: <https://covid19.sinave.gob.mx>

\* Se ajustan los rangos de la tasa de activos estimados del mapa, con el objetivo de diferenciar la carga de la enfermedad en las entidades federativas.

La siguiente gráfica muestra los **casos confirmados acumulados** por entidad de residencia, las 10 primeras entidades que acumulan el mayor número de casos son: Ciudad de México, Estado de México, Nuevo León, Guanajuato, Jalisco, Tabasco, San Luis Potosí, Veracruz, Puebla y Sonora, que en conjunto conforman el 64% de todos los casos acumulados registrados en el país.

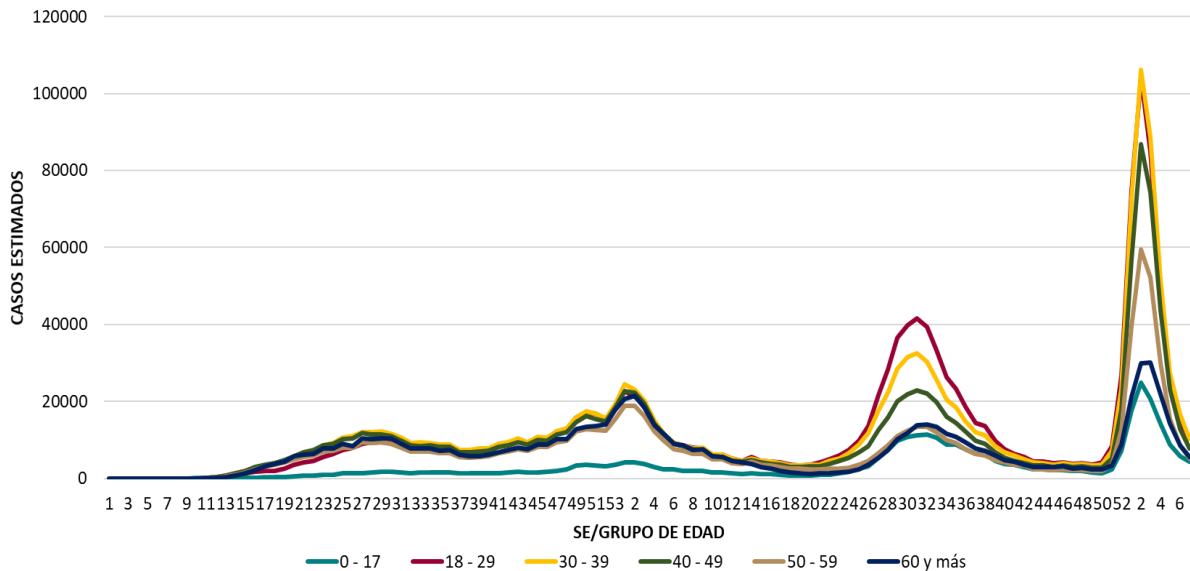




03/03/2022  
17:00 Hrs

**Informe Técnico Diario COVID-19 MÉXICO**

La siguiente gráfica muestra la distribución de los casos estimados por los grupos de edad seleccionados y semana epidemiológica del 2021, observando que, en las últimas cinco semanas, la mayor parte de los casos están presentes en los grupos de 30 a 39 años, seguido del grupo de 18 a 19 años y 40 a 49 años.

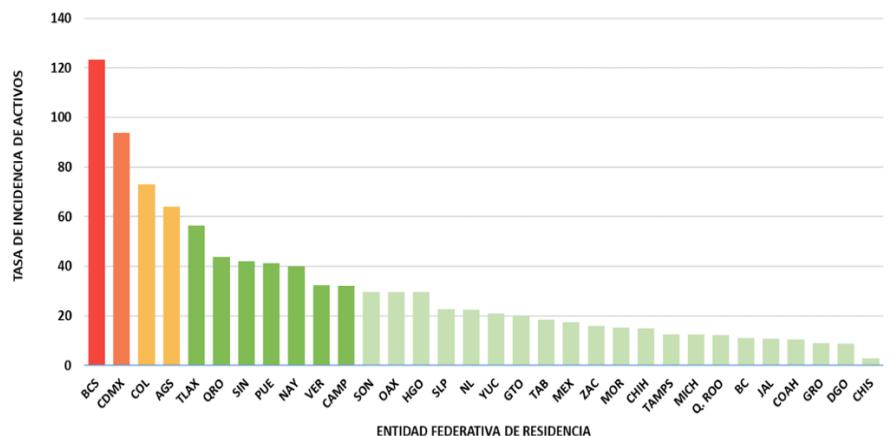


Se consideran **casos activos**, aquellos casos positivos que iniciaron síntomas en los últimos 14 días, permitiendo identificar donde hay mayor actividad viral y por consecuencia aumento en la transmisión. La tabla describe el número de casos activos en los últimos 14 días por entidad federativa de residencia.

ENTIDAD DE RESIDENCIA	CASOS ACTIVOS
AGUASCALIENTES	943
BAJA CALIFORNIA	414
BAJA CALIFORNIA SUR	1032
CAMPECHE	332
COAHUILA	346
COLIMA	591
CHIAPAS	168
CHIHUAHUA	578
CIUDAD DE MÉXICO	8422
DURANGO	168
GUANAJUATO	1257
GUERRERO	333
HIDALGO	931
JALISCO	918
MÉXICO	3108
MICHOACÁN	610
MORELOS	318
NAYARIT	530
NUEVO LEÓN	1298
OAXACA	1238
PUEBLA	2766
QUERÉTARO	1031
QUINTANA ROO	222
SAN LUIS POTOSÍ	662
SINALOA	1350
SONORA	935
TABASCO	485
TAMAULIPAS	468
TLAXCALA	795
VERACRUZ	2789
YUCATÁN	482
ZACATECAS	268
<b>NACIONAL</b>	<b>35,788</b>

Al corte de información del día de hoy, se tienen registrados **35,788 casos activos** con una **tasa de incidencia de 27.5 por 100 mil habitantes** (Del 18 de febrero al 03 de marzo del 2022).

La gráfica presenta la tasa de casos activos por cada 100,000 habitantes, por entidad federativa posicionando en los primeros 10 lugares a: Baja California Sur, Ciudad de México, Colima, Aguascalientes, Tlaxcala, Querétaro, Sinaloa, Puebla, Nayarit y Veracruz.

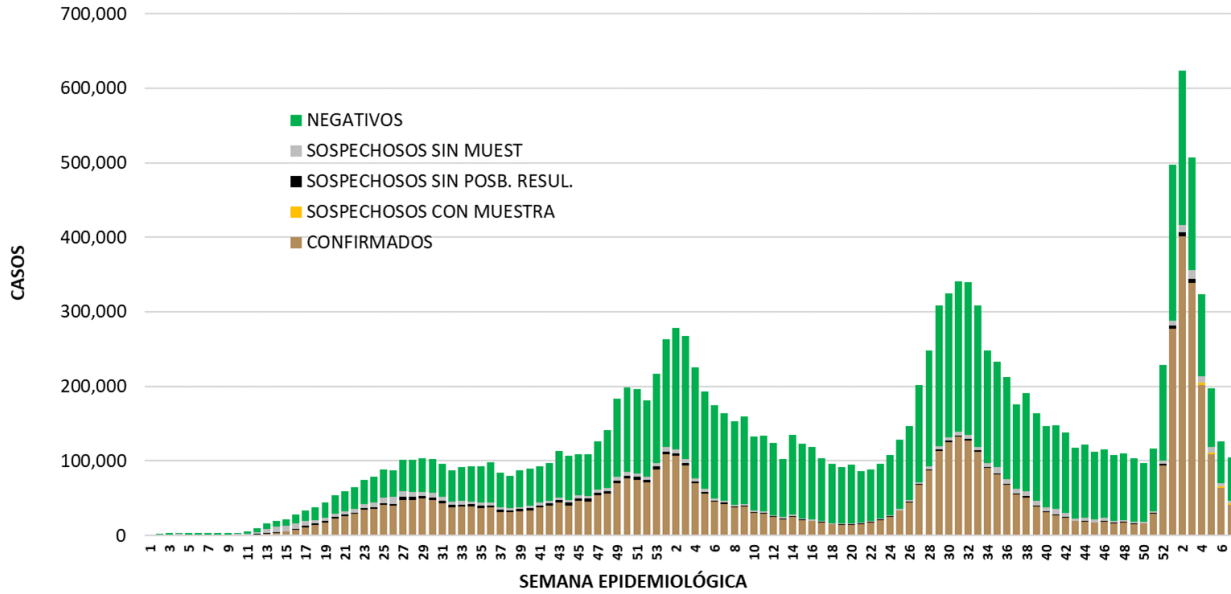




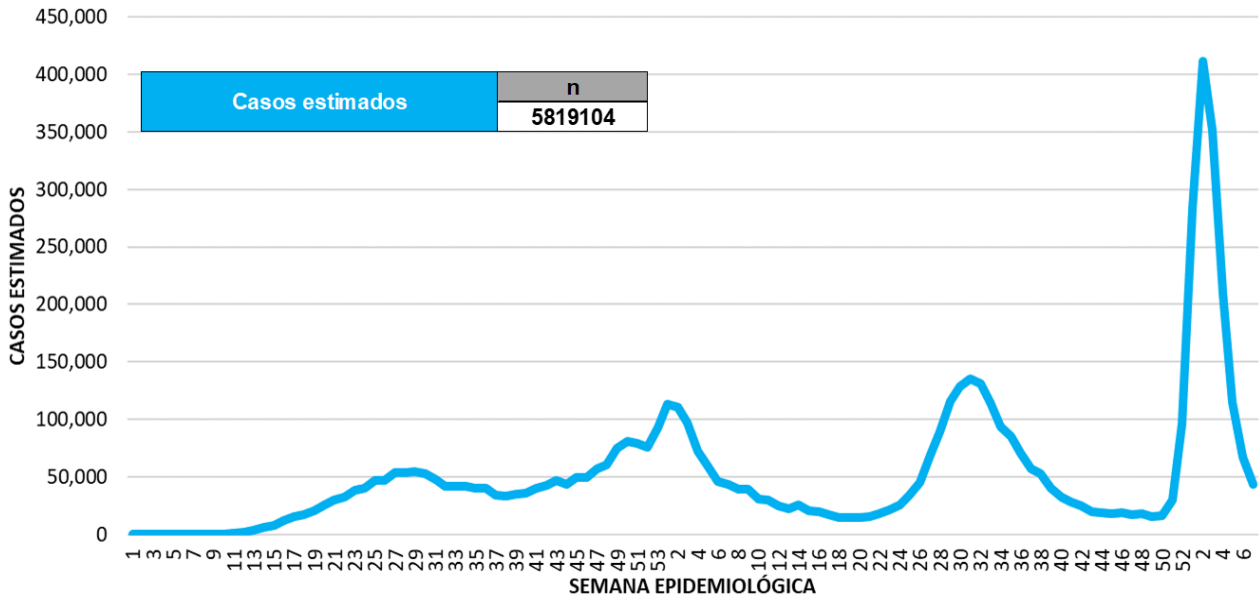
03/03/2022  
17:00 Hrs

**Informe Técnico Diario COVID-19 MÉXICO**

La siguiente gráfica de barras apiladas, muestra los **casos confirmados** (n=5, 544, 644) **sospechosos totales** (n=666, 351) y **casos negativos** (n=8, 960,878) por semana epidemiológica de acuerdo a su fecha de inicio de síntomas.



La siguiente gráfica muestra la estimación de casos por semana epidemiológica de acuerdo a la fecha de inicio de síntomas. Se estima que se han recuperado 4,821,403 casos.

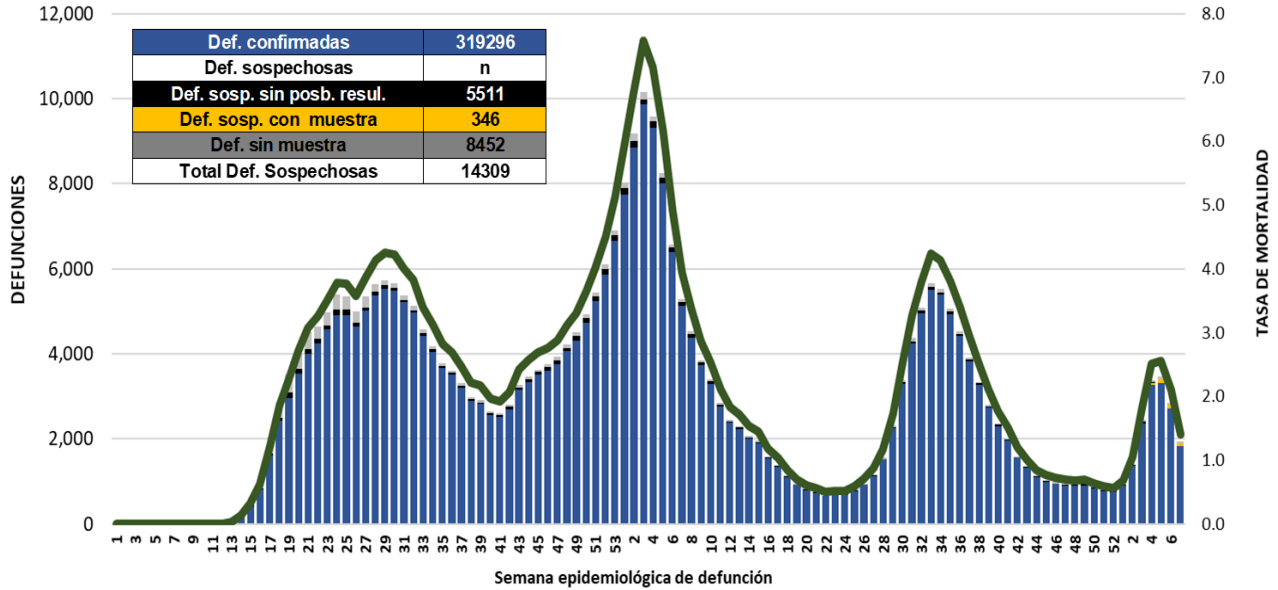


Al corte de información del día de hoy, se registraron **319,296 defunciones totales** de COVID-19. Hasta el día de hoy, se tienen **14,309 defunciones sospechosas** de COVID-19 que incluyen las pendientes por laboratorio (n=3,337) y las que están en proceso de asociación- dictaminación clínica – epidemiológica (n=10,972) en SISVER.



**Informe Técnico Diario COVID-19 MÉXICO**

El siguiente gráfico muestra la distribución de las defunciones por semana epidemiológica de defunción, desglosando a las defunciones positivas totales, defunciones sospechosas sin posibilidad de resultado\*, defunciones sospechosas con muestra y defunciones sin muestra; así como la tasa de mortalidad acumulada por semana que hasta el día de hoy es de 245.4\*\*\* por cada 100,000 habitantes. \*\*\*La tasa de mortalidad se ajusta a la proyección de la población al inicio del periodo 2022 (Fuente: CONAPO)



Entidad Federativa	Defunciones Positivas
AGUASCALIENTES	3571
BAJA CALIFORNIA	11962
BAJA CALIFORNIA SUR	2594
CAMPECHE	2176
COAHUILA	8716
COLIMA	2376
CHIAPAS	2209
CHIHUAHUA	9830
CIUDAD DE MÉXICO	55291
DURANGO	3403
GUANAJUATO	14631
GUERRERO	6459
HIDALGO	8149
JALISCO	19006
MÉXICO	34380
MICHOACÁN	8460
MORELOS	5116
NAYARIT	3239
NUEVO LEÓN	14945
OAXACA	5767
PUEBLA	16269
QUERÉTARO	6337
QUINTANA ROO	4232
SAN LUIS POTOSÍ	7370
SINALOA	9583
SONORA	10049
TABASCO	6188
TAMAULIPAS	8132
TLAXCALA	2857
VERACRUZ	15635
YUCATÁN	6619
ZACATECAS	3745
NACIONAL	319,296

La distribución por sexo en las **defunciones confirmadas** muestra un predominio del 62% en hombres. La mediana de edad en los decesos es de 64 años.

La tabla describe el número de defunciones positivas a COVID-19 por entidad federativa de defunción al corte del día de hoy.

**Medidas de higiene básicas:**

- Las personas que padecen: diabetes, hipertensión, obesidad mórbida, insuficiencia renal, lupus, cáncer, enfermedades cardíacas y respiratorias, así como trasplantes, personas adultas mayores a partir de los 60 años cumplidos, personas embarazadas, deben hacer **resguardo familiar en casa.**
- Conservar una **sana distancia**, cuando menos a **1.5 metros** de distancia el uno del otro.
- Protección y cuidado de las personas adultas mayores**, la medida más importante es el aislamiento social voluntario y seguir las recomendaciones de sana distancia y medidas de prevención si se visita a personas adultas mayores.
- Uso de cubrebocas y lavado frecuente de manos.**
- Ventilación en lugares cerrados.**
- Saludo a distancia**, no saludar de beso, de mano o abrazo.
- Para mayor información sobre la vacunación COVID-19, visita: [vacunacovid.gob.mx](http://vacunacovid.gob.mx)
- Para mayor información acerca de COVID-19 puede consultar la página electrónica de la secretaria de Salud: <https://coronavirus.gob.mx/>.