



**Informe Técnico Diario COVID-19 MÉXICO**

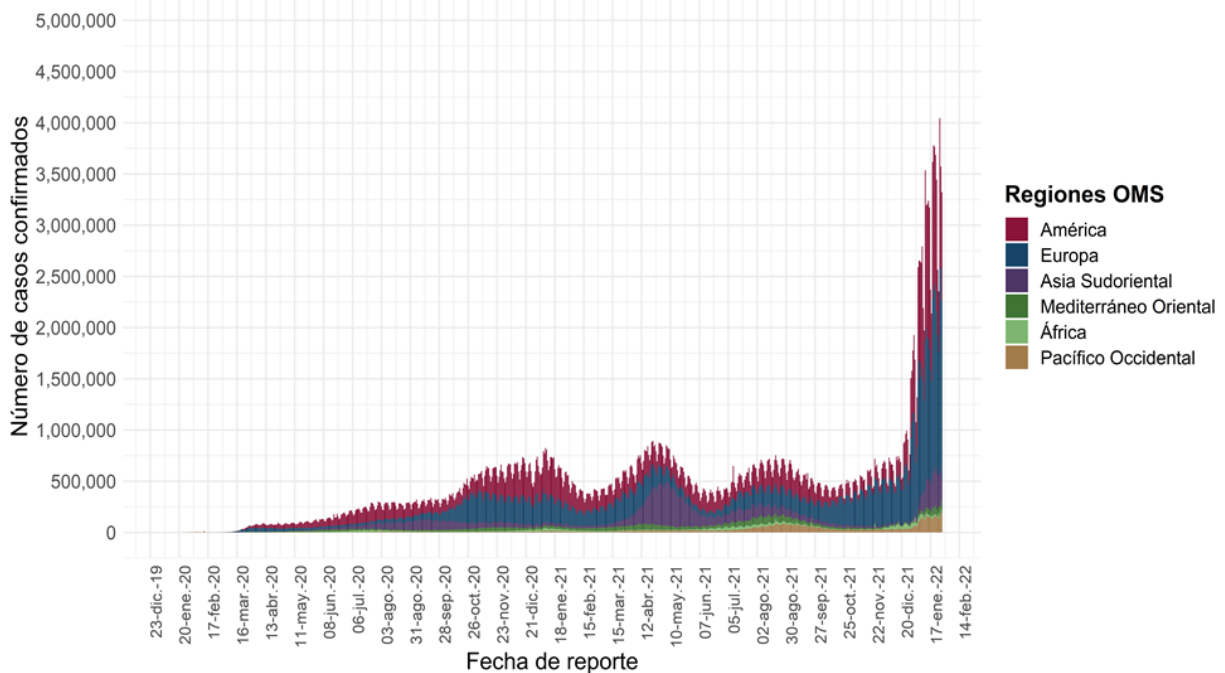
Al 28 de enero de 2022, a nivel mundial se han reportado **364,191,494 casos confirmados (3,321,782 casos nuevos) y 5,631,457 defunciones (10,314 nuevas defunciones)**.

En las últimas 24 horas se reportaron **3,321,782 casos y 10,314 defunciones** a nivel global.

La letalidad global es de **1.5%**.

La OMS clasifica su distribución de casos por regiones.

**Casos diarios por regiones de la OMS viernes, 28 de enero de 2022**



\*Los casos y defunciones incluyen las embarcaciones internacionales.

El análisis nacional contempla a todos los casos sospechosos totales de enfermedad respiratoria viral (casos sospechosos sin muestra, sin posibilidad de resultado<sup>‡</sup> y sospechosos con muestra) y los casos y defunciones con asociación o dictaminación clínica-epidemiológica desde la semana epidemiológica 1 del 2020 a la 04 del 2022.

<sup>‡</sup> Muestra rechazada, no recibida, no adecuado, no amplifico, sin células y sin aislamiento.

La variable de asociación o dictaminación clínica – epidemiológica a COVID-19, se incorporó al estudio epidemiológico de caso sospechoso de enfermedad respiratoria viral y a la vigilancia epidemiológica, con el objetivo de tener un mejor acercamiento al comportamiento de la epidemia en el país.

**En México** hasta el día de hoy se han confirmado **4, 873 ,561 casos totales y 305,240 defunciones** totales por COVID-19. (Ver Imagen 1).

**15**

La **tasa de incidencia de casos acumulados de 3,745.5\*\*** por cada 100,000 habitantes. \*\*La tasa de incidencia se ajusta a la proyección de la población al inicio del periodo 2022 (Fuente: CONAPO)

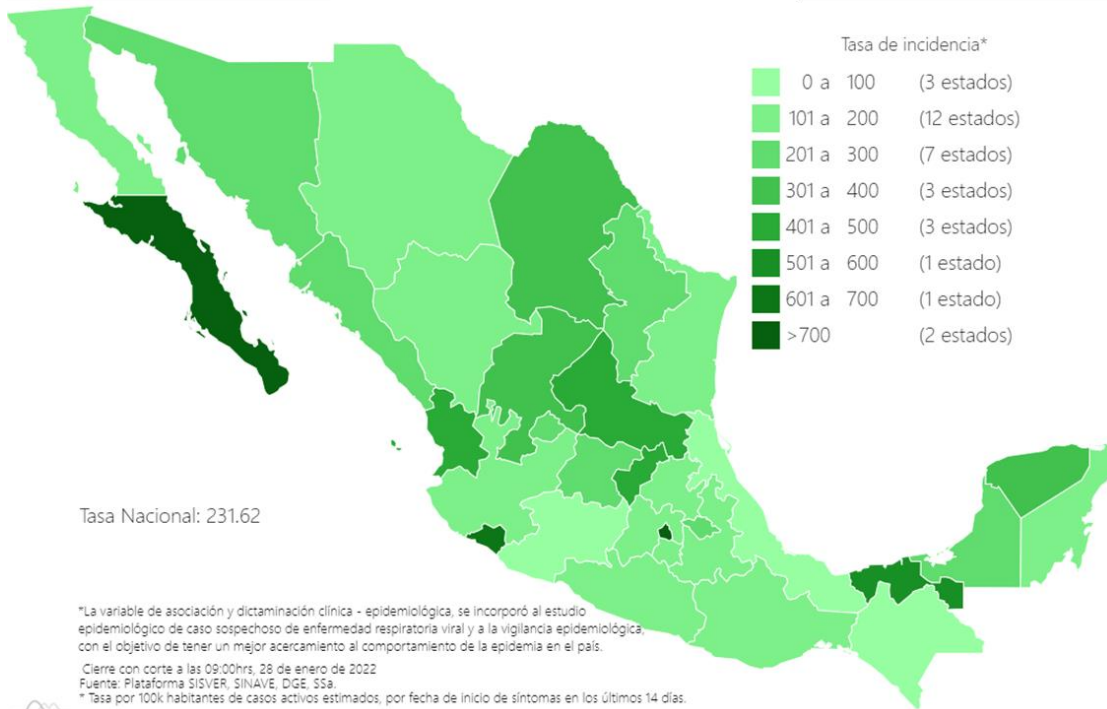
La distribución por sexo en los casos confirmados muestra un predominio en mujeres (51.4%). La mediana de edad en general es de 39 años.



28/01/2022  
17:00 Hrs

**Informe Técnico Diario COVID-19 MÉXICO**

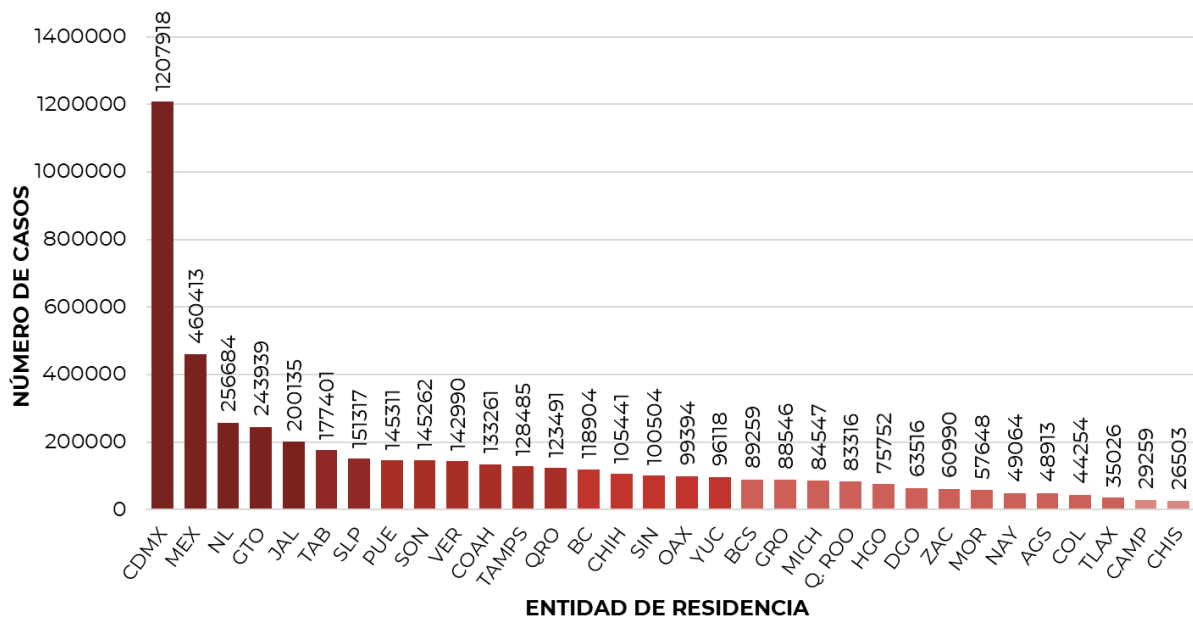
**Imagen 1.** Mapa con la tasa de incidencia de **casos activos estimados** de COVID-19 por entidad de residencia



- 4, 873,561**
- Casos**
- 636, 493**
- Sospechosos**
- 8, 472,117**
- Negativos**
- 305,240**
- Defunciones**
- 301, 378**
- Activos estimados**
- 13, 982, 171**
- Personas notificadas**

Mapa interactivo COVID-19 en México: <https://covid19.sinave.gob.mx>

La siguiente gráfica muestra los **casos confirmados acumulados** por entidad de residencia, las 10 primeras entidades que acumulan el mayor número de casos son: Ciudad de México, Estado de México, Nuevo León, Guanajuato, Jalisco, Tabasco, San Luis Potosí, Sonora, Puebla y Veracruz, que en conjunto conforman el 64% de todos los casos acumulados registrados en el país.

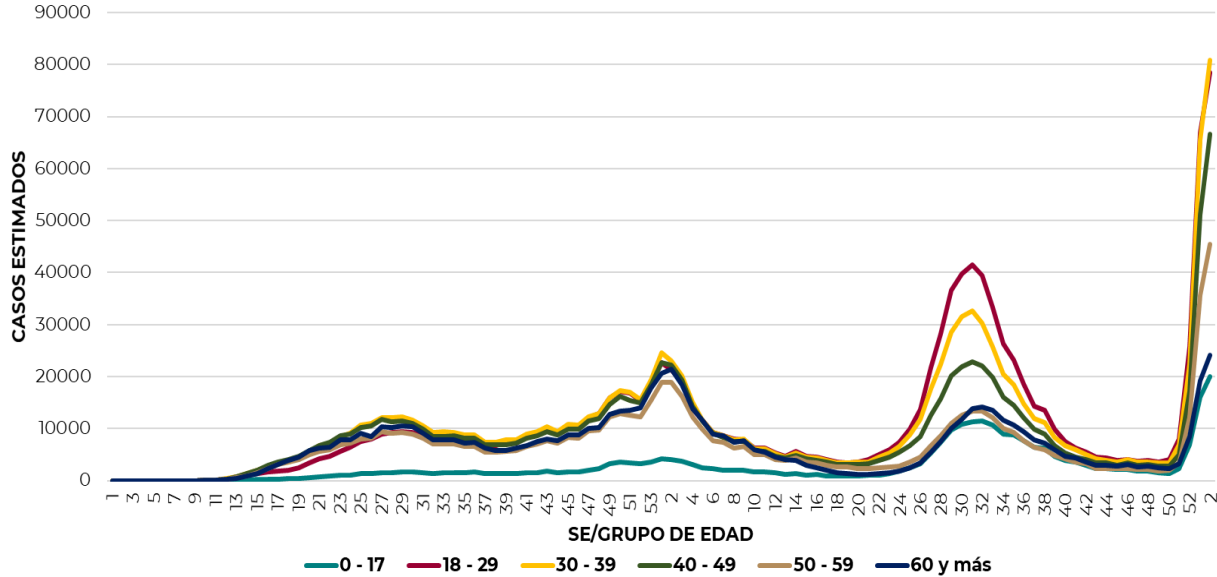




**Informe Técnico Diario COVID-19 MÉXICO**

28/01/2022  
17:00 Hrs

La siguiente gráfica muestra la distribución de los casos estimados por los grupos de edad seleccionados y semana epidemiológica del 2021, observando que, en las últimas cinco semanas, la mayor parte de los casos están presentes en los grupos de 18 a 29 años, seguido del grupo de 30 a 39 años y 40 a 49 años.

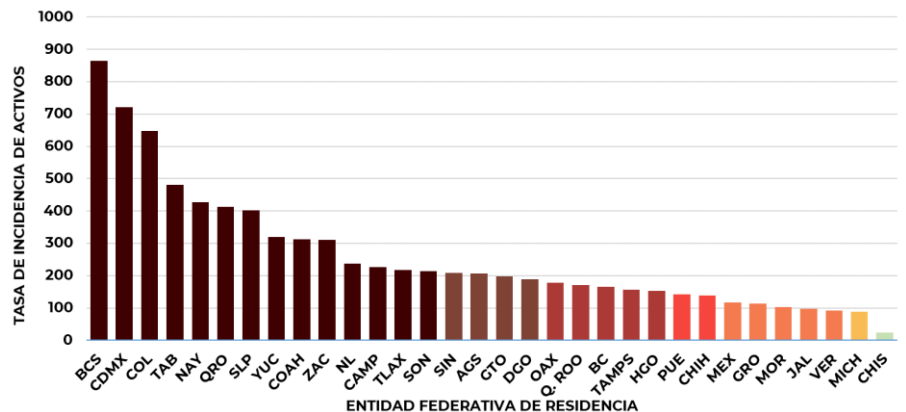


Se consideran **casos activos**, aquellos casos positivos que iniciaron síntomas en los últimos 14 días, permitiendo identificar donde hay mayor actividad viral y por consecuencia aumento en la transmisión. La tabla describe el número de casos activos en los últimos 14 días por entidad federativa de residencia.

ENTIDAD DE RESIDENCIA	CASOS ACTIVOS
AGUASCALIENTES	3045
BAJA CALIFORNIA	6204
BAJA CALIFORNIA SUR	7243
CAMPECHE	2333
COAHUILA	10323
COLIMA	5244
CHIAPAS	1417
CHIHUAHUA	5390
CIUDAD DE MÉXICO	64760
DURANGO	3588
GUANAJUATO	12573
GUERRERO	4196
HIDALGO	4839
JALISCO	8420
MÉXICO	20787
MICHOACÁN	4335
MORELOS	2147
NAYARIT	5646
NUEVO LEÓN	13701
OAXACA	7473
PUEBLA	9546
QUERÉTARO	9724
QUINTANA ROO	3070
SAN LUIS POTOSÍ	11691
SINALOA	6717
SONORA	6731
TABASCO	12635
TAMAULIPAS	5811
TLAXCALA	3077
VERACRUZ	7961
YUCATÁN	7403
ZACATECAS	5251
<b>NACIONAL</b>	<b>283,281</b>

Al corte de información del día de hoy, se tienen registrados **283,281 casos activos** con una **tasa de incidencia de 217.7 por 100 mil habitantes** (Del 15 al 28 de enero del 2022).

La gráfica presenta la tasa de casos activos por cada 100,000 habitantes, por entidad federativa posicionando en los primeros 10 lugares a: Baja California Sur, Ciudad de México, Colima, Tabasco, Nayarit, Querétaro, San Luis Potosí, Yucatán, Coahuila y Zacatecas.

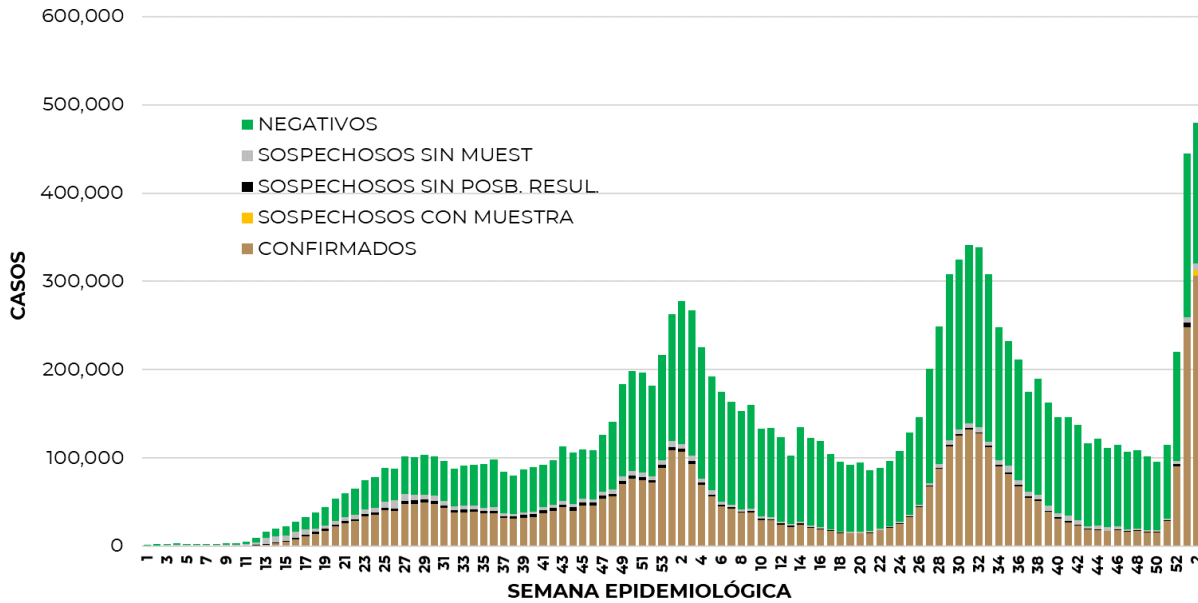




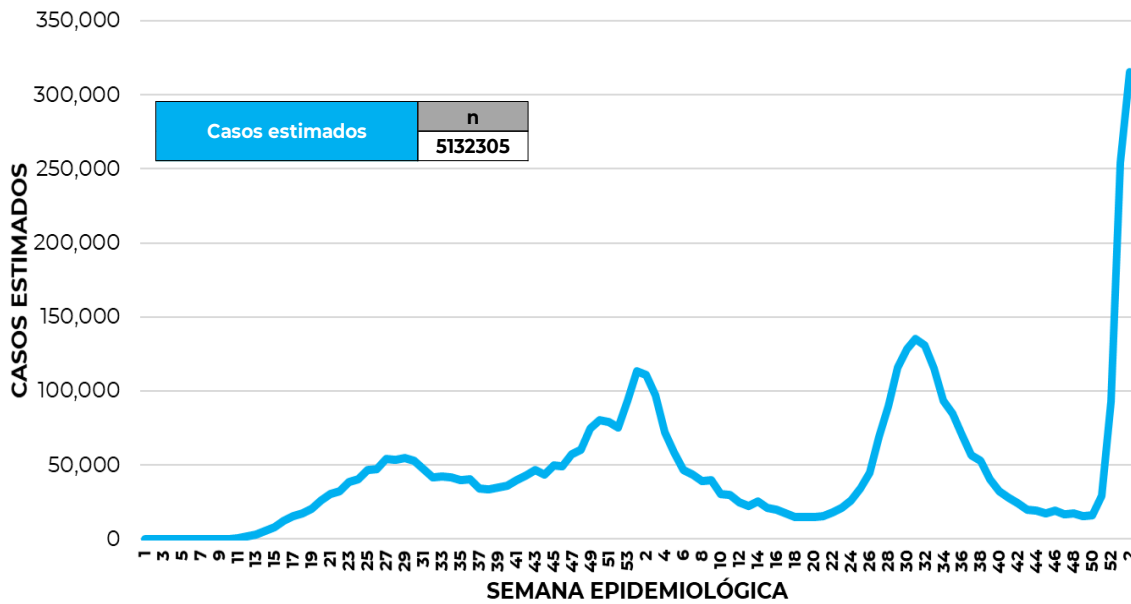
**Informe Técnico Diario COVID-19 MÉXICO**

**28/01/2022**  
**17:00 Hrs**

La siguiente gráfica de barras apiladas, muestra los **casos confirmados** (n=4,873,561) **sospechosos totales** (n=636,493) y **casos negativos** (n=8,472, 117) por semana epidemiológica de acuerdo a su fecha de inicio de síntomas.



La siguiente gráfica muestra la estimación de casos por semana epidemiológica de acuerdo a la fecha de inicio de síntomas. Se estima que se han recuperado 3,940,328 casos.

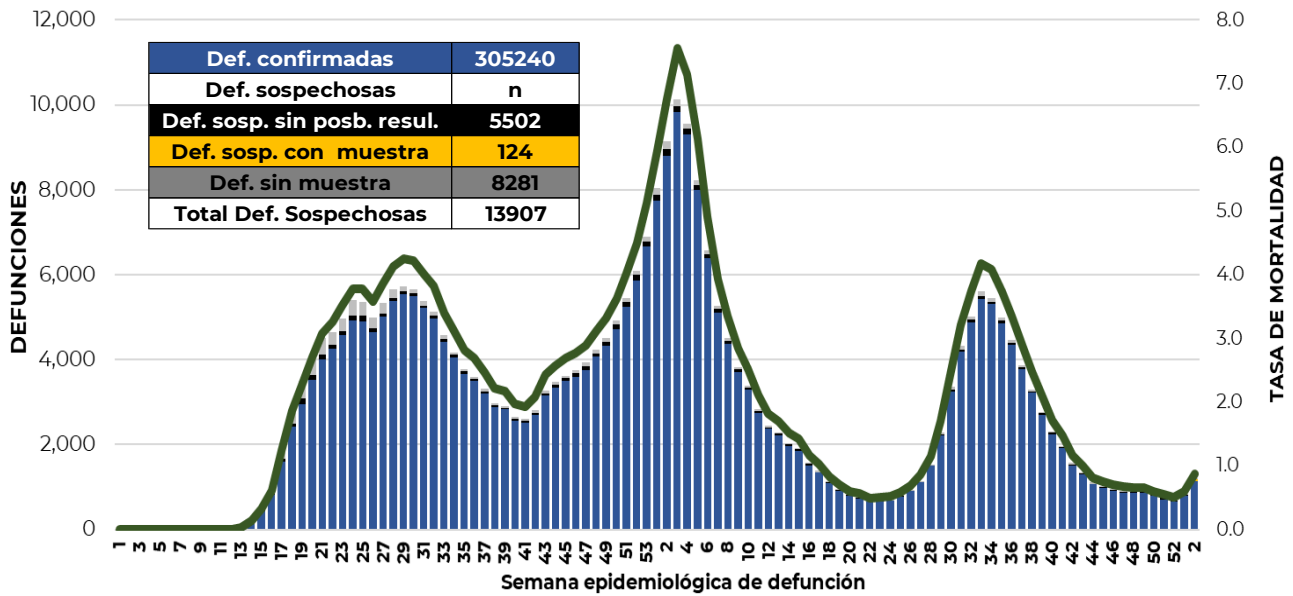


Al corte de información del día de hoy, se registraron **305,240 defunciones totales** de COVID-19. Hasta el día de hoy, se tienen **13,907 defunciones sospechosas** de COVID-19 que incluyen las pendientes por laboratorio (n=3,142) y las que están en proceso de asociación- dictaminación clínica – epidemiológica (n=10,765) en SISVER.



**Informe Técnico Diario COVID-19 MÉXICO**

El siguiente gráfico muestra la distribución de las defunciones por semana epidemiológica de defunción, desglosando a las defunciones positivas totales, defunciones sospechosas sin posibilidad de resultado<sup>¶</sup>, defunciones sospechosas con muestra y defunciones sin muestra; así como la tasa de mortalidad acumulada por semana que hasta el día de hoy es de 234.6<sup>\*\*\*</sup> por cada 100,000 habitantes. <sup>\*\*\*</sup>La tasa de mortalidad se ajusta a la proyección de la población al inicio del periodo 2022 (Fuente: CONAPO)



Entidad Federativa	Defunciones Positivas
AGUASCALIENTES	3282
BAJA CALIFORNIA	11373
BAJA CALIFORNIA SUR	2491
CAMPECHE	2077
COAHUILA	8201
COLIMA	2256
CHIAPAS	2148
CHIHUAHUA	9212
CIUDAD DE MÉXICO	53458
DURANGO	3192
GUANAJUATO	13758
GUERRERO	6183
HIDALGO	7852
JALISCO	17977
MÉXICO	33421
MICHOACÁN	8122
MORELOS	4952
NAYARIT	3067
NUEVO LEÓN	14191
OAXACA	5493
PUEBLA	15868
QUERÉTARO	5968
QUINTANA ROO	4116
SAN LUIS POTOSÍ	7021
SINALOA	9202
SONORA	9545
TABASCO	5988
TAMAULIPAS	7557
TLAXCALA	2818
VERACRUZ	14974
YUCATÁN	5967
ZACATECAS	3510
NACIONAL	305,240

La distribución por sexo en las **defunciones confirmadas** muestra un predominio del 62% en hombres. La mediana de edad en los decesos es de 64 años.

La tabla describe el número de defunciones positivas a COVID-19 por entidad federativa de defunción al corte del día de hoy.

**Medidas de higiene básicas:**

- Las personas que padecen: diabetes, hipertensión, obesidad mórbida, insuficiencia renal, lupus, cáncer, enfermedades cardíacas y respiratorias, así como trasplantes, personas adultas mayores a partir de los 60 años cumplidos, personas embarazadas, deben hacer **resguardo familiar en casa.**
- Conservar una **sana distancia**, cuando menos a **1.5 metros** de distancia el uno del otro.
- Protección y cuidado de las personas adultas mayores**, la medida más importante es el aislamiento social voluntario y seguir las recomendaciones de sana distancia y medidas de prevención si se visita a personas adultas mayores.
- Uso de cubrebocas y lavado frecuente de manos.**
- Ventilación en lugares cerrados.**
- Saludo a distancia**, no saludar de beso, de mano o abrazo.
- Para mayor información sobre la vacunación COVID-19, visita: [vacunacovid.gob.mx](http://vacunacovid.gob.mx)
- Para mayor información acerca de COVID-19 puede consultar la página electrónica de la secretaria de Salud: <https://coronavirus.gob.mx/>.