



Informe Técnico Diario COVID-19 MÉXICO

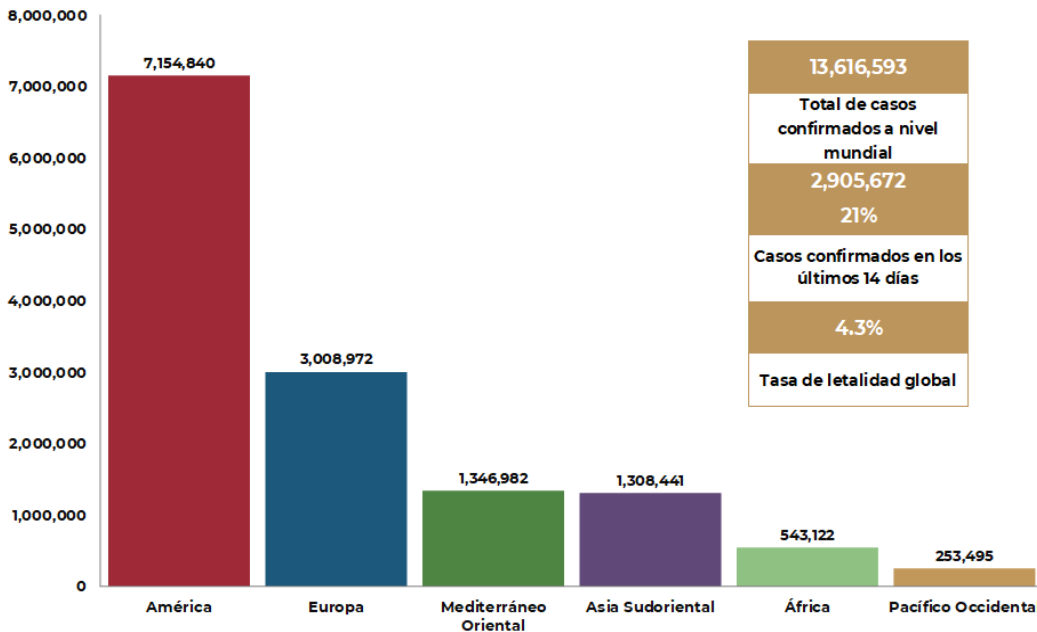
17/07/2020 19:00 Hrs

- Al 17 de julio de 2020, a nivel mundial se han reportado 13,616,593 casos confirmados (237,743 casos nuevos) y 585,727 defunciones (5,682 nuevas defunciones). La tasa de letalidad global es del 4.3%. (Ver, Gráfico 1 y 2 de Tasa de letalidad global de casos nuevos de COVID-19 por SARS-CoV-2).
La OMS clasifica la distribución de casos por regiones.

Table with 7 columns: Región, Américas, Europa, Mediterráneo Oriental, Asia Sudoriental, África, Pacífico Occidental. Rows show 'Casos en las últimas 24 h' and '% de distribución de casos en las últimas 24 h'.

- Con un acumulado de 741 casos y 13 defunciones ocurridas en embarcaciones internacionales.
En los últimos 14 días el número de casos nuevos representa el 21% (2,905,672) del total de casos acumulados.

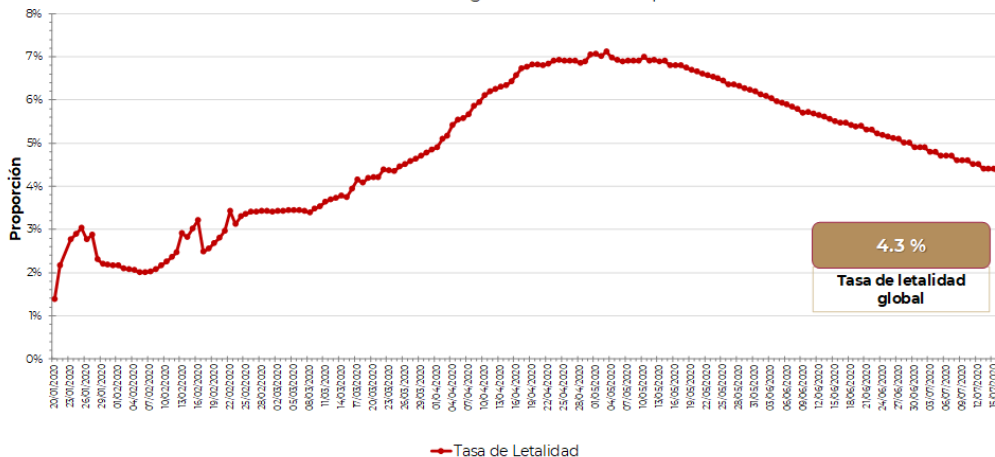
Gráfico 1. Distribución de casos acumulados de COVID-19 por SARS-CoV-2 por regiones de la OMS.



Hasta la fecha, se han reportado casos en 215 países, territorios y áreas; los casos se han notificado en las seis regiones de la OMS (América, Europa, Asia Sudoriental, Mediterráneo Oriental, Pacífico Occidental y África).

El total de casos y defunciones acumuladas a nivel mundial incluyen las embarcaciones internacionales. Fuente: OMS. Situation Report-179 al 17 de julio de 2020. Disponible en: https://www.who.int/docs/default-source/coronaviruse/situation-reports/20200717-covid-19-sitrep-179.pdf?sfvrsn=2f1599fa_2

Gráfico 2. Tasa de letalidad* global de COVID-19 por SARS-CoV-2



Fuente: OMS. Situation Report-179 al 17 de julio de 2020. Disponible en: https://www.who.int/docs/default-source/coronaviruse/situation-reports/20200717-covid-19-sitrep-179.pdf?sfvrsn=2f1599fa_2

*Tasa de letalidad: Personas que enfermaron y murieron por COVID-19 a nivel global.

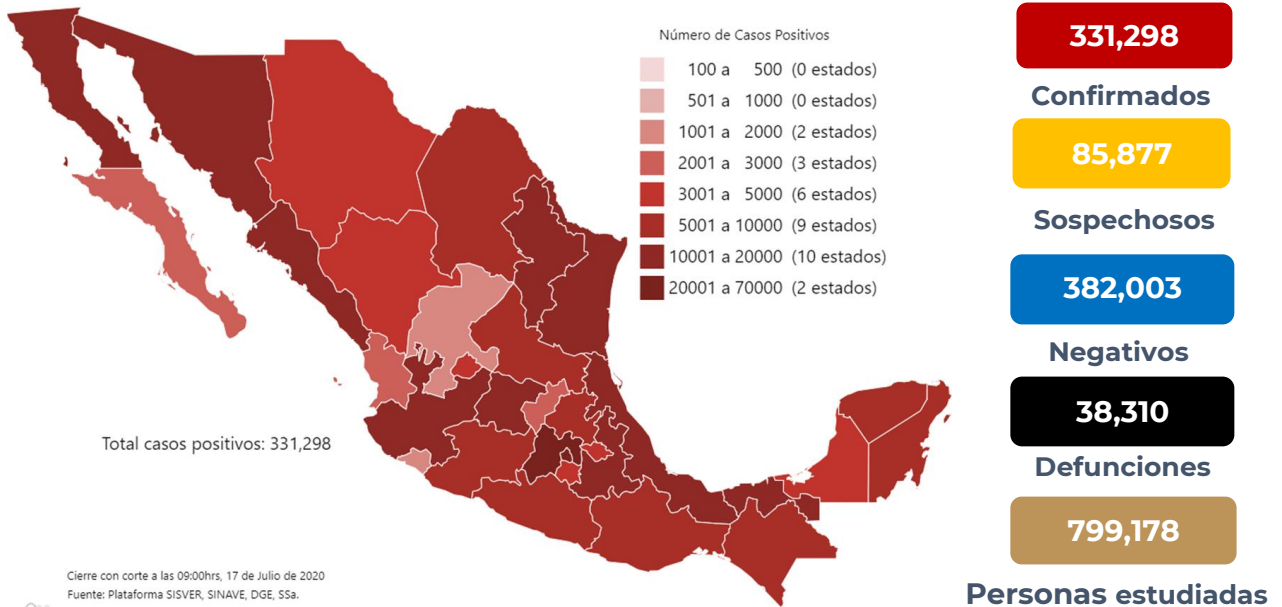


Informe Técnico Diario COVID-19 MÉXICO

17/07/2020 19:00 Hrs

- En México hasta el día de hoy se han confirmado **331,298** casos y **38,310** defunciones por COVID-19. (Ver Imagen 1)

Imagen 1. Mapa con la distribución de casos acumulados positivos a COVID-19 por entidad de residencia.



Mapa interactivo COVID-19 en México: <https://covid19.sinave.gob.mx>

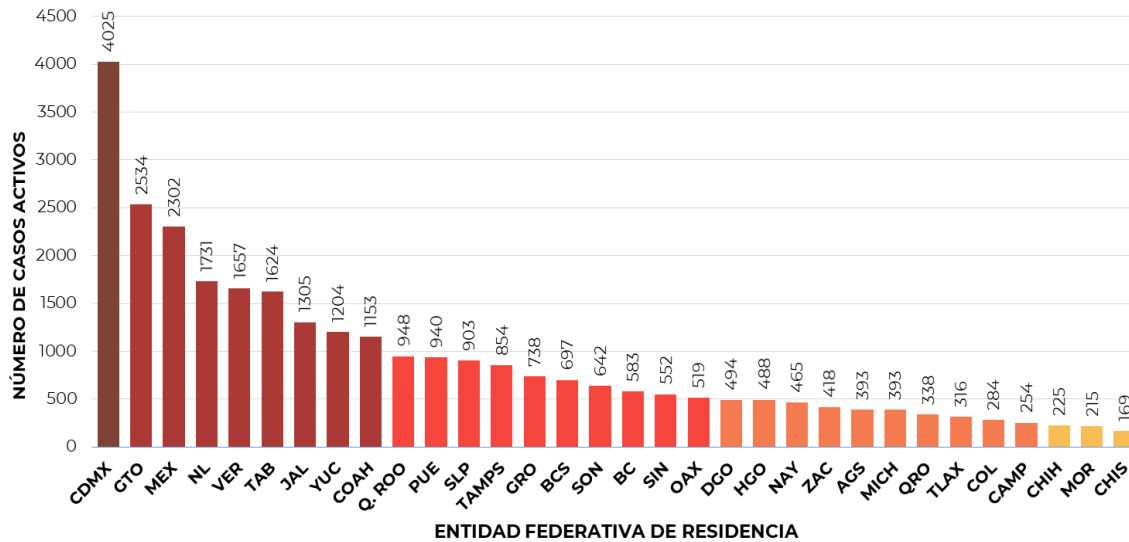
- Las cinco entidades con el mayor número de **casos acumulados** distribuidos por entidad de residencia son: Ciudad de México, Estado de México, Tabasco, Veracruz y Puebla que en conjunto conforman el 46.7% de todos los casos registrados en el País.
- La Ciudad de México continúa registrando la mayor parte de los casos del país y representa por si sola cerca de una quinta parte (18.5%) de todos los registrados por entidad de residencia.



Informe Técnico Diario COVID-19 MÉXICO

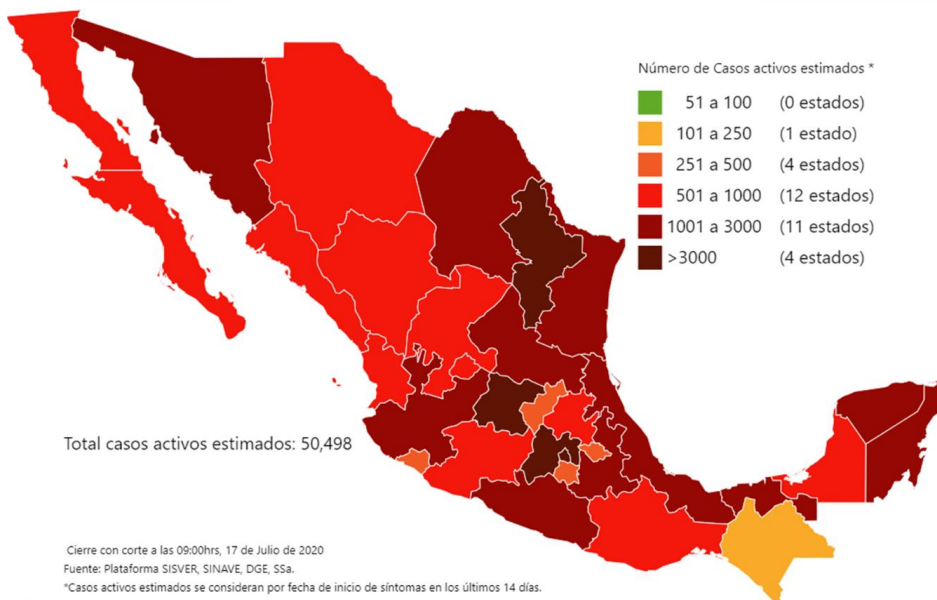
17/07/2020
19:00 Hrs

- Se consideran **casos activos**, aquellos casos positivos que iniciaron síntomas en los últimos 14 días, permitiendo identificar una mayor actividad viral y por consecuencia aumento en la transmisión. La siguiente gráfica presenta los casos activos por entidad federativa donde existe mayor actividad viral.
- Al corte de información del día de hoy, se tienen registrados **29,363 casos activos** (4 al 17 de julio).



- La Ciudad de México continúa siendo la entidad con mayor número de casos activos (>3,000 casos), seguida de Guanajuato, que a diferencia del día de ayer, vuelve a ocupar el segundo sitio recorriendo al Estado de México, a la tercera posición, seguido por Nuevo León, Veracruz, que subió una posición el día de hoy, Tabasco, Jalisco, Yucatán y Coahuila, que son las entidades con más de 1000 casos activos. Todos estos estados concentran el 59.7% de los casos activos del país.

Imagen 2. Mapa con la distribución de casos activos estimados por entidad de residencia.



Mediante el cálculo de **casos activos estimados** (casos activos más sospechosos con fecha de inicio de los últimos 14 días por el índice de positividad, por entidad y semana epidemiológica), se observa que la Ciudad de México, el Estado de México, Nuevo León y Guanajuato son las entidad con mayor número de casos activos estimados (>3,000 casos). A nivel nacional se calculan **50,498 casos activos estimados**.

Total casos activos estimados: 50,498

Cierre con corte a las 09:00hrs, 17 de Julio de 2020
Fuente: Plataforma SISVER, SINAVE, DGE, SSA.

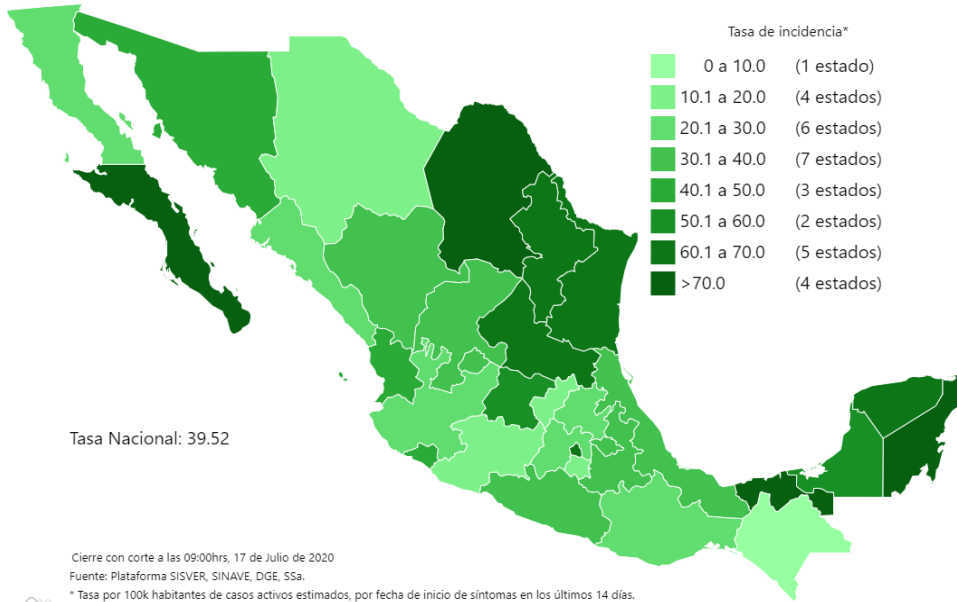
*Casos activos estimados se consideran por fecha de inicio de síntomas en los últimos 14 días.



Informe Técnico Diario COVID-19 MÉXICO

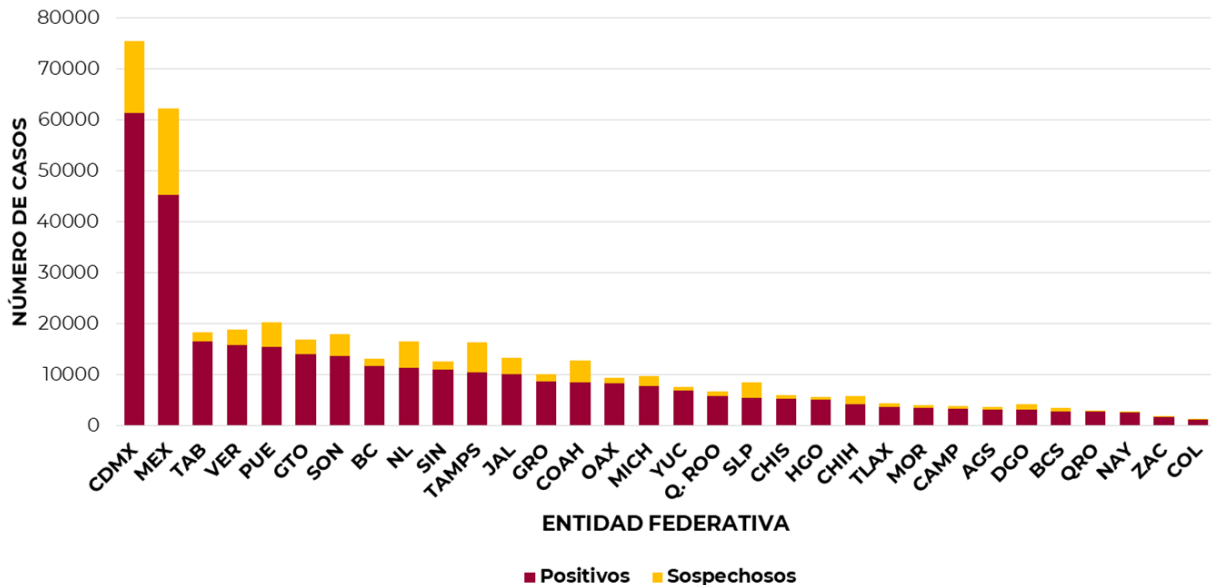
17/07/2020 19:00 Hrs

Imagen 3. Mapa con la distribución de casos activos estimados por entidad de residencia.



Mediante el cálculo de casos activos estimados, se presenta en este mapa la **tasa de incidencia de activos estimados** por entidad, observando a 4 entidades con una tasa mayor a 70 por cada 100,000 habitantes, destacando Baja California Sur, Tabasco, Quintana Roo y Coahuila.

- La siguiente gráfica de barras apiladas, muestra los **casos confirmados y sospechosos** o en estudio por entidad federativa, es decir aquellos casos con resultado pendiente por parte del laboratorio. A nivel nacional los casos sospechosos ascienden al momento a **85,877** (3,310 más que ayer).



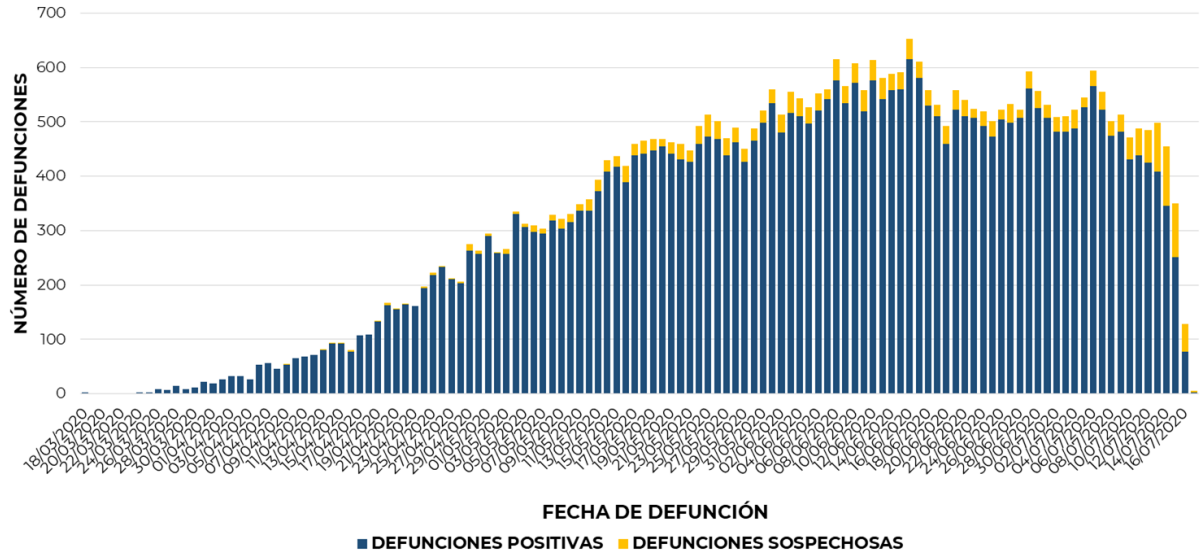


Informe Técnico Diario COVID-19 MÉXICO

17/07/2020 19:00 Hrs

- Al corte de información del día de hoy, se registraron **38,310 defunciones positivas a COVID-19** y **2,315 defunciones sospechosas**, es decir aún con resultado pendiente. El siguiente gráfico muestra la distribución de defunciones confirmadas y sospechosas por fecha de defunción.

Entidad Federativa	Defunciones Positivas
CIUDAD DE MÉXICO	8101
MÉXICO	5596
BAJA CALIFORNIA	2413
VERACRUZ	2137
PUEBLA	1929
SINALOA	1791
TABASCO	1546
SONORA	1271
JALISCO	1177
GUERRERO	1157
HIDALGO	860
CHIAPAS	806
OAXACA	790
CHIHUAHUA	785
MORELOS	771
QUINTANA ROO	767
GUANAJUATO	705
YUCATÁN	684
TAMAULIPAS	681
NUEVO LEÓN	638
MICHOACÁN	619
TLAXCALA	506
COAHUILA	439
QUERÉTARO	398
CAMPECHE	339
SAN LUIS POTOSÍ	301
NAYARIT	271
DURANGO	221
AGUASCALIENTES	205
ZACATECAS	157
COLIMA	133
BAJA CALIFORNIA SUR	116
NACIONAL	38310



- La tabla describe el número de defunciones positivas a COVID-19 al corte del día de hoy, ordenadas de mayor a menor según la entidad federativa. Continúan ubicándose la Ciudad de México, el Estado de México, Baja California, Veracruz y Puebla como las cinco entidades que han registrado el mayor número de defunciones y que en conjunto representan más de la mitad (52.7%) de todas las del país. La Ciudad de México por sí sola, acumula el 21.1% de todas defunciones a nivel nacional.

Medidas de higiene básicas:

- Las personas que padezcan enfermedades como: diabetes, hipertensión, obesidad mórbida, insuficiencia renal, lupus, cáncer, enfermedades cardíacas y respiratorias, así como trasplantes, personas adultas mayores a partir de los 60 años cumplidos, personas embarazadas y las que estén a cargo del cuidado de sus hijas e hijos menores de 12 años; deben hacer **resguardo familiar en casa**.
- Conservar una **sana distancia**, en caso de tener contacto con personas fuera de la familia nuclear, estar cuando menos **a 1.5 metros** de distancia el uno del otro
- Protección y cuidado de las personas adultas mayores**, la medida más importante es el aislamiento social voluntario de las personas adultas mayores y seguir las recomendaciones de sana distancia y medidas de prevención si se visita a personas adultas mayores
- Saludo a distancia**, no saludar de beso, de mano o abrazo.
- Para mayor información acerca de COVID-19 puede consultar la página electrónica de la Secretaria de Salud:

<https://coronavirus.gob.mx/>